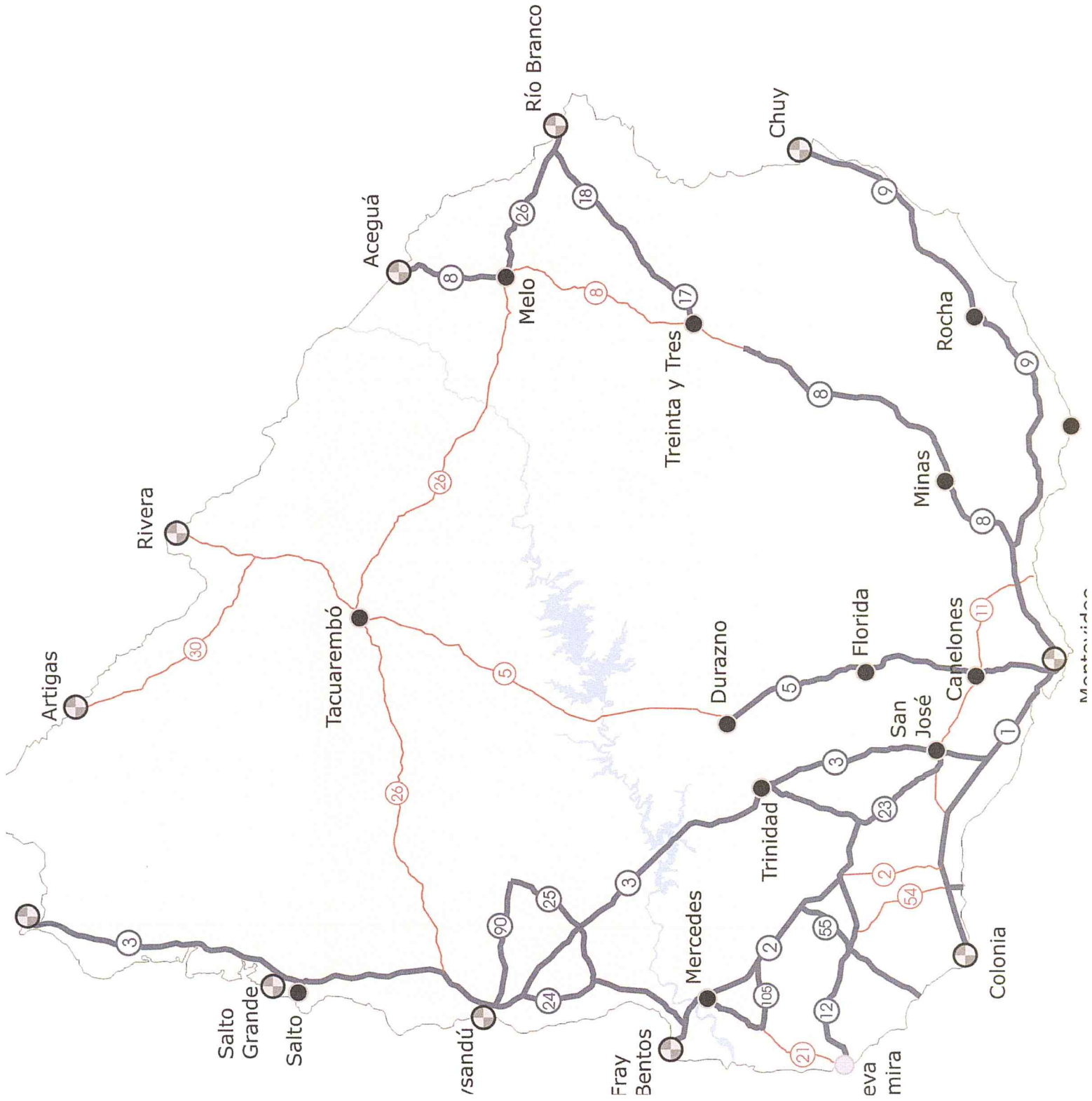


**ATA DA XXII REUNIÃO BILATERAL BRASIL – URUGUAI DOS ORGANISMOS
NACIONAIS COMPETENTES DE APLICAÇÃO DO ACORDO SOBRE
TRANSPORTE INTERNACIONAL TERRESTRE – ATIT.**






Jaguarão – RS, 20 e 21 de julho de 2017.

ANEXO IX

**Mapa dos Corredores Autorizados para a Circulação com 25,5
ton**



Referencias

-  Tramo de ruta nacional autorizado para circulación con 25,5 t en eje triple
-  Ruta nacional
-  Paso de Frontera
-  Capital departamental
-  Otras ciudades

Escala

